

ВОЙНЫ XX ВЕКА

ЛОКАЛЬНЫЕ ВОЙНЫ И ВООРУЖЕННЫЕ КОНФЛИКТЫ



Издательство АСТ
Москва

УДК 94(084.3)»19»
ББК 63.3(0)6я6
К79

Фотоматериалы предоставлены Shutterstock/FOTODOM

Все права защищены.

Любое использование материалов данной книги, полностью или частично,
без разрешения правообладателя запрещается

Креленко, Денис Михайлович.

К79 Войны XX века. Локальные войны и вооруженные конфликты /
Д.М. Креленко. — Москва : Издательство АСТ, 2024. — 208 с. —
(Большой исторический атлас).

ISBN 978-5-17-161385-3

Книга «Войны XX века. Локальные войны и вооруженные конфликты» представляет собой собрание цветных карт, содержащих подробную информацию о событиях главных вооруженных конфликтов XX века. Наряду с красочными и подробными картами атлас содержит сопроводительные тексты, в которых изложены особенности и итоги военных событий. Особое внимание в атласе уделено событиям, во многом определившим картину мирового политического устройства.

Книга адресована широкому кругу читателей, интересующихся военной историей.

УДК 94(084.3)»19»

ББК 63.3(0)6я6

12+

Научно-популярное издание

Серия «Большой исторический атлас»

Креленко Денис Михайлович

ВОЙНЫ XX ВЕКА

Локальные войны и вооруженные конфликты

Заведующая редакцией *Ю.В. Данник*

Руководитель направления *Т.В. Чурсина*

Ответственный редактор *Т.А. Николаева*

Художественное оформление *А.С. Мальбранк*

Бильд-редакторы *О.А. Лесняк, А.Г. Русакова*

Технический редактор *Н.А. Чернышева*

Корректор *Е.Л. Будаева*

Дизайн, компьютерная верстка *С.П. Павловская*

Общероссийский классификатор продукции
ОК-034–2014 (КПЕС 2008): 58.11.1 — книги, брошюры печатные

Подписано в печать 20. 10. 2023. Формат 60x84/8. Усл. печ. л. 24,26.

Печать офсетная. Бумага офсетная. Гарнитура FreeSet

Тираж 2000 экз. Заказ №

Изготовитель: ООО «Издательство АСТ»

Произведено в Российской Федерации

Изготовлено в 2023 году

129085, РФ, г. Москва, Звёздный бульвар, д. 21, стр. 1, ком. 705, пом. I, 7 этаж

Наш электронный адрес: www.ast.ru

E-mail: ask@ast.ru

«Баспа Аста» деген ООО

129085, Мәскеу қ., Звёздный бульвары, 21-үй, 1-құрылыс, 705-бөлме, I жай, 7-қабат.

Біздің электрондық мекенжайымыз: www.ast.ru

Интернет-магазин: www.book24.kz

Интернет-дүкен: www.book24.kz

Импортер в Республику Казахстан ТОО «РДЦ-Алматы».

Қазақстан Республикасындағы импорттаушы «РДЦ-Алматы» ЖШС.

Дистрибьютор и представитель по приему претензий на продукцию в республике Казахстан:
ТОО «РДЦ-Алматы»

Қазақстан Республикасында дистрибьютор және өнім бойынша арыз-талаптарды қабылдаушының өкілі
«РДЦ-Алматы» ЖШС, Алматы қ., Домбровский көш., 3«а», литер Б, офис 1.

Тел.: 8 (727) 2 51 59 89,90,91,92; Факс: 8 (727) 251 58 12, вн. 107; E-mail: RDC-Almaty@eksmo.kz

Өнімнің жарамдылық мерзімі шектелмеген. Өндірген мемлекет: Ресей

ISBN 978-5-17-161385-3

© Креленко Д.М., 2018

© Оформление. ООО «Издательство АСТ», 2023

❖ «Империализм есть политическое выражение процесса накопления капитала в его конкурентной борьбе за неподделенные районы с многочисленными некапиталистическими производителями».

Р. Люксембург

❖ «Империя есть вопрос желудка. Если вы хотите спасти сорок миллионов жителей Соединенного Королевства от убийственной гражданской войны, вы должны стать империалистами. Для современного государства жить значит расширяться».

С. Родс

❖ «Отвратительнее поля сражения выглядит только поле проигранного сражения».

А. Веллингтон



Содержание

Раздел 1

Войны за передел мира

- 8 Основные тенденции конфликтов рубежа XIX–XX вв.
- 11 Японо-китайская война 1894–1895 гг.
- 16 Испано-американская война 1898 г.
- 19 Боксерское восстание в Китае 1898–1901 гг.
- 22 Англо-бурская война 1899–1902 гг.
- 25 Русско-японская война 1904–1905 гг.
- 32 Итало-турецкая война 1911–1912 гг.
- 34 Балканские войны 1912–1913 гг.

Раздел 2

«Войны–отголоски». Коррекция итогов Первой мировой

- 40 Основные тенденции конфликтов–отголосков по итогам Первой мировой
- 44 Польская экспансия в Центральной и Восточной Европе 1918–1921 гг.
- 48 Конфликт вокруг Фиуме 1919–1924 гг.
- 50 Антиколониальная борьба в Марокко. Война Риф 1918–1926 гг.
- 53 Греко-турецкая война 1919–1922 гг.
- 57 Рурский конфликт 1923–1925 гг.

Раздел 3

Локальные конфликты — следствие иерархического кризиса системы миропорядка

- 60 Основные тенденции локальных конфликтов 20–30-х гг. XX в.
- 62 Итальянское вторжение на Корфу 1923 г.
- 64 Японская агрессия в Китае 1931–1933 гг.
- 66 Чакская война 1932–1935 гг.
- 68 Итало-эфиопская (Абиссинская) война 1935–1936 гг.
- 70 Гражданская война и иностранная интервенция в Испании 1936–1939 гг.

Раздел 4

Войны и конфликты в процессе крушения колониальных империй

- 74 Предпосылки процесса планетарной деколонизации
- 76 Распад Британской империи в Азии
- 78 «Война сопротивления» в Индокитае 1946–1954 гг.
- 81 Национально-освободительная война в Индонезии
- 83 Первая Кашмирская война
- 85 Война за независимость Алжира
- 89 Война Ифни 1957–1958 гг.

Раздел 5

Войны и конфликты в период конфронтации сверхдержав

- 92 Предпосылки конфронтации сверхдержав в послевоенном мире
- 94 Первый Берлинский кризис 1948–1949 гг.
- 96 Война в Корее 1950–1953 гг.
- 102 Эволюция стратегических средств сдерживания.
Военное искусство пятого поколения
- 104 Артиллерийская война КНР и Тайваня
- 106 Оттепель

Раздел 6

Конфликты в рамках арабо-израильского противостояния на Ближнем Востоке

- 108 Ближневосточный конфликт в контексте холодной войны
- 110 Первая арабо-израильская война 1948–1949 гг.
- 114 Суэцкая война 1956 г.
- 120 Шестидневная война 1967 г.
- 125 «Война на истощение»
- 129 «Война Судного дня»

Раздел 7

Азиатские конфликты за державный статус в структуре биполярного мира

- 136 Локальные конфликты в Азии второй половины XX в.
- 138 Индо-китайский конфликт
- 140 Война во Вьетнаме 1964–1975 гг.
- 146 Вторая индо-пакистанская война 1965 г.
- 148 Становление региональных держав в Юго-Восточной Азии
- 152 Ирано-иракская война 1980–1988 гг.

Раздел 8

Военные конфликты в условиях устойчивого биполярного баланса

- 160 Мир с правом на альтернативу
- 162 Операция в Заливе Свиней 1961 г.
- 164 Третья Индо-пакистанская война 1971 г.
- 166 Конфликты на Африканском Роге
- 170 Египетско-ливийский конфликт
- 172 Прокси-война в Центральной Америке

Раздел 9

Шестое поколение войн и демонтаж биполярности

- 178 Возвращение США на геополитический ринг
- 180 Противостояние в Ливане в 1970–1980-е гг.
- 188 Фолклендская война 1982 г.
- 196 «Вспышка ярости» на Гренаде 1983 г.
- 199 Американо-ливийское противостояние 1980-х гг.
- 202 Разгром Ирака коалицией во главе с США 1990–1992 гг.

Условные обозначения к картам и схемам сражений

НАСЕЛЕННЫЕ ПУНКТЫ

(в зависимости от масштаба карты)

- **БЕРЛИН** ○ БЕРЛИН Столицы государств
- ◎ **АЛЖИР** ○ Луанда Центры колоний, протекторатов, мандатных и зависимых территорий
- Ревель Саратов Административные центры, крупные населенные пункты
- САМАРА
- Витебск ○ Астрахань Прочие населенные пункты

ПУТИ СООБЩЕНИЯ

- Железные дороги
- Главные безрельсовые дороги
- Прочие безрельсовые дороги
- Судоходные каналы

ГРАНИЦЫ

- государственные
- между владениями одного государства
- присоединенных, оккупированных и арендованных территорий

ПРОЧИЕ ОБЪЕКТЫ

- Реки. Мосты
- Болота
- Солончаки

ОБОЗНАЧЕНИЯ ВОЕННЫХ ДЕЙСТВИЙ

Цвет каждого условного знака на карте соответствует цвету, принятому для одной из воюющих сторон.

* Рисунок знака может изменяться

СУХОПУТНЫЕ ВОЙСКА

- Линии фронтов по периодам*
- Положение войск по периодам*
- Разграничительные линии между фронтами
- армиями
- 4А ○ Р Район сосредоточения войск, резервов
- Район, занимаемый кавалерийскими соединениями
- ▲ Передовые отряды
- Артиллерийские позиции
- Артиллерийские позиции стационарных батарей, секторы обстрела
- Бронепоезда
- Направления ударов:
 - общевойскового объединения (соединения)*
 - Совместные боевые действия общевойсковых и танковых объединений (соединений)
 - Боевые действия кавалерийских соединений
- Отход войск с занимаемого рубежа:
 - а) с боем; б) без боя
- Встречное сражение и отход войск
- Преследование войск:
 - а) с боем; б) без боя
- Переправа войск
- Уничтожение окруженной группировки:
 - а) полное; б) частичное
- Перемещение и передислокация войск
- Оборона города
- Блокада, осада города

- ▲ Укрепленный населенный пункт
- Оборонительные полосы (рубежи)*
- Укрепленные районы, опорные пункты
- Узлы сопротивления, полевые укрепления
- Крепости
- Форты

ФЛОТ

- Тулон Главная военно-морская база флота, флотилии
- Одесса Военно-морская база
- Турку Временная военно-морская база
- Главные силы флота и число кораблей
- Эскадра
- Отряд кораблей флота
- Оперативное соединение
- Флотилия морская, озерная, речная
- Линейный корабль
- Тяжелый крейсер
- Канонерская лодка
- Бронепалубный крейсер
- Тральщик
- Лидер, эскадренный миноносец
- Подводная лодка
- сторожевой катер
- Вспомогательный катер
- Транспортное судно
- Ледокол
- Район действия речной флотилии
- Захват корабля
- Увод русских кораблей интервентами

- Морской бой (круг — цвет победившей стороны, при неопределенном исходе боя — черный)
- Потопление корабля
- Повреждение корабля
- Корабль, погибший на своих минах или затопленный своим экипажем
- Путь отряда кораблей
- Путь конвоя
- Перевозка войск морем и их высадка
- Пути перехода кораблей*
- Путь и высадка морского десанта
- Минные заграждения на море с границами: а) установленными; б) не установленными

АВИАЦИЯ

- Аэродром
- Удары авиации
- Воздушная бомбардировка

ПРОЧИЕ ОБОЗНАЧЕНИЯ

- Районы партизанского движения
- 1.VIII.1914 Дата объявления войны (цвет стороны, объявившей войну)
- 9.11 Восстание и его дата
- 31.10 Даты сражений, обороны, начала наступления
- Саратов Установление советской власти на местах вооруженным путем
- Перемышль 22.3 Дата освобождения (взятия) города
- 31.12.1919 Заключение перемирия и его дата
- 3.3.1918 Заключение мирного договора (дата и флажок — цвет победившей стороны)

раздел 1

Войны за передел мира



Основные тенденции конфликтов рубежа XIX–XX вв.



В конце XIX в. классический капитализм, господствовавший в странах, расположенных по берегам Северной Атлантики, претерпел существенные изменения. Концентрированное производство индустриальной эпохи и централизованный финансовый капитал срослись воедино, породив монополии. Цена, выставленная на рынке продавцом-монополистом, была слишком привлекательна, чтобы верхушка буржуазии цеплялась за прежние конкурентные основы производства и торговли. Утвердившись во главе экономики, монополии развернули наиболее выгодное массовое производство. Переход к выпуску огромных стандартизированных масс товаров показал ограниченность возможностей внутренних рынков.

Решить проблему перепроизводства позволили колонии или «эффективная периферия» промышленно развитых держав. Причем к концу XIX в. владение периферией стало обязательным условием для экономического преуспевания. Финансовый капитал вольготно чувствовал себя лишь в странах, обладающих самыми емкими и платежеспособными рынками, ибо от длины товарной цепочки производимого и реализованного прямо зависела прибыль. В таких условиях величина колониальных империй и масштаб имеющегося в колониях спроса стали ключевым показателем конкурентоспособности метрополий.

Эпоха классического капитализма сменилась периодом империализма. Сложилась иерархия стран и народов, положение в которой зависело от темпа концентрации капиталов и перспектив эксплуатации рыночных пространств. Во главе иерархии стояла Великобритания, контролировавшая к 1913 г. до трети населенной суши и почти половину потенциальных покупателей, живущих на планете. Следующую позицию занимала Франция. Третьей по величине империей была Российская, имевшая специфические экономические, орга-



Государства, владевшие колониями к 1914 г.

Великобритания	Италия
Россия	Бельгия
Франция	Нидерланды
Германия	Португалия
США	Испания
Япония	Дания

Масштаб 1:95 000 000

Европа

- 1 Норвегия
- 2 Дания
- 3 Нидерланды
- 4 Бельгия
- 5 Швейцария
- 6 Лихтенштейн
- 7 Черногория
- 8 Албания

Азия

- 9 Британская Малайя
- 10 Бруней (Брит.)
- 11 Бутан (Брит.)
- 12 Бухарский Эмират (Протекторат России)
- 13 Корея (Яп.)
- 14 Кувейт (Брит.)
- 15 Непал
- 16 Саравак (Брит.)
- 17 Сев. Борнео (Брит.)
- 18 Урянхайский край (Протекторат России)
- 19 Хивинское ханство (Протекторат России)

Политическая карта мира накануне Первой мировой войны



Африка		Америка	
20 Басутоленд (Брит.)	29 Ньясаленд (Брит.)	38 Британский Гондурас	
21 Бечуаналенд (Брит.)	30 Португальская Гвинея	39 Гаити	
22 Британское Сомали	31 Рио-де-Оро (Исп.)	40 Гватемала	
23 Гамбия (Брит.)	32 Свазиленд (Брит.)	41 Гондурас	
24 Золотой Берег (Брит.)	33 Сьерра-Леоне (Брит.)	42 Доминиканская Респ.	
25 Испанская Гвинея (Рио-Муни)	34 Того (Герм.)	43 Коста-Рика	
26 Испанское Марокко	35 Тунис (Фр.)	44 Никарагуа	
27 Коморские Острова (Фр.)	36 Французское Сомали	45 Панама	
28 Либерия	37 Эритрея (Ит.)	46 Парагвай	
		47 Сальвадор	
		48 Уругвай	



1:40 000 000

Основные тенденции конфликтов рубежа XIX–XX вв.

низационные и политические особенности структурированного пространства, затруднявшие конкуренцию с иными субъектами планетарной экономической системы. Англичане и французы, по понятным причинам, полагали существующий миропорядок достойным и неизблемым, стремясь лишь к локальным улучшениям имперских структур. К ним примыкали комфортно существующие за счет «лакомых кусков» периферии: Нидерланды, Бельгия, Португалия, не имевшие в виду слабости метрополий существенных субъектных амбиций.

Зато категорически против сложившегося статус-кво выступали молодые империалистические страны. Оформившиеся как национальные государства во второй половине XIX в. Германия, США и Италия опоздали к разделу мира. При этом национальные экономики амбициозных аутсайдеров создавались позже, а значит, на базе усовершенствованных технологий, что предопределяло большую длину товарных цепочек при лучшем качестве единичного изделия. В Берлине и Вашингтоне на основании заведомых конкурентных преимуществ полагали целесообразным поделить мир и «осчастливить» народы периферии чуть более дешевыми товарами.

Американцы имели резерв прочности системы и могли дожидаться периода, когда планетарные процессы востребуют более хитрую концепцию мирового владычества. Немцы рассчитывали как можно быстрее поставить себе на службу уже известные принципы колониализма. Назревал кризис иерархии, усугубленный энергией дополнительных игроков. Маневрируя между курсами гигантов, искали удовлетворения своих локальных амбиций Италия и Австро-Венгрия, к которым присоединилась Япония, получившая субъектные права из рук главенствующей над миром Великобритании.

На рубеже XIX–XX вв. передел шел за счет наследия архаичных империй вроде Испанской, Османской или Поднебесной. Однако апробированные в конфликтах методы и перераспределение ресурсной базы приближали решительный штурм иерархической системы. Множественность конфликтов свидетельствовала о кризисе ранее сложившегося британоцентристского мира.

Возникавшие войны были ограничены по политическим целям и размаху военных действий, столкновениями между двумя, реже несколькими государствами. Формат определялся функци-



Карикатура из журнала «Шут» «Богатый Джон и его бедные колонии». 1903

онирующими политическими и военными механизмами контроля за поддержанием системы миропорядка. Цели конфликтов, как правило, были сугубо экономическими, но маскировались декларациями политических, территориальных, этноконфессиональных и прочих лозунгов. Размеры территорий и континентов, задействованных в ходе локальных войн, как правило, ограничивались местоположением предполагаемых призов и сопоставимостью затраченных усилий.

Общей чертой войн рубежа XIX–XX вв. была значимость превосходства на море, поскольку колониальные трофеи зачастую располагались вдали от метрополий, а также обязательная апробация новейших видов вооружения, в изобилии создаваемых индустриальным тандемом научно-технического прогресса и массового производства. Причем особая роль флотов подчеркивала, что ареной грядущей большой борьбы станут морские коммуникации, посредством контроля над которыми создается централизованная система мировой экономики, работающая в интересах иерарха. Прямым следствием малых войн за передел мира стала интенсивная гонка вооружений, охватившая все державы, претендующие на роль субъектов в международных отношениях.

Гордон Росс. Карикатура «Сонная болезнь». 1911





В конце XIX века Великобритании потребовался сторож для богатств Азиатско-Тихоокеанского региона (АТР). Соперники по

иерархии подступали к кошелькам полумиллиарда потребителей Китая. Сами англичане не могли полностью удовлетворить платежеспособный спрос жителей Поднебесной и ее вассалов, но стремились воспрепятствовать захвату партнерами.

Местоблюстителем избрали Японию. Перенаселенные и скудные ресурсами острова не обладали рыночным потенциалом, но геополитические параметры архипелага и принятый Японией курс на строительство буржуазного общества позволяли нанять японцев в охранники британских интересов. В качестве платы младшему партнеру передавались знания, применение которых превращало тяготеющий к новациям народ в основателя региональной державы. Мощь новой Японии должна была превосходить силы, которые конфликтовали между собой

Портрет императрицы Цыси ▼



европейцы могли направить для освоения АТР. Дополнительно сателлиту надлежало сковывать растущие амбиции США.

На первом этапе для создания индустриализма Япония нуждалась в сырье и рынках сбыта. Запуск массового промышленного производства требовал захвата ресурсов. Естественной мишенью стали давний соперник Китая и Корея, находившаяся под китайским протекторатом. Полуостров являлся кладовой природных ресурсов, а его население пополняло японский рынок. Задача присвоения упрощалась внутрикорейскими распрями и низкой эффективностью китайской опеки. В 1894 г. восстание Тонхаков позволило японцам направить в Корею войска с согласия сеульского правительства. Британское одобрение японской политики на континенте последовало 16 июля 1894 г. с подписанием англо-японского договора, подразумевавшего беспрецедентный в регионе принцип равенства. Япония начала эскалацию.

Китай представлялся идеальной жертвой. Огромная страна дробилась на феодальные уделы. Центральная власть в лице императрицы Цыси не желала национального единения. Пекинский двор баюкал страну рассуждениями о тысячелетних традициях, спесиво полагая европейцев варварами. Варвары, между тем, рвали Китай на части, конфискуя его богатства и будущее.

Среди удельных владык находились сторонники прогресса ради выживания. Наместник северо-восточных провинций Ли Хунчжан предпринимал шаги по «самоусилению» державы. Хитрый царедворец и патриот Ли знал, что остановить хищников можно лишь, вооружившись их техникой. Он закупал в Европе боевые корабли, строил порты и мастерские, открывал военные школы и нанимал иностранных инструкторов. Казалось, реформатору сопут-



Отличительный знак Бэйянского флота ▲

ствовал успех. Его провинциальный Бэйянский флот в начале 90-х стал мощнейшим в регионе и занял 8-ю позицию во всемирном списке, конкурируя с ВМС США. Но инертная элита, пронизанная мздоимством, кумовством и чванством, тормозила «самоусиление». Неорганизованность общества восторжествовала. Отстаивать национальные интересы в Корее готовились лишь Бэйянский флот, единственный из пяти флотов Китая, и 35-тысячный контингент обновленных сил, подчинившихся Ли Хунчжану. Войска комплектовались из добровольцев с пожизненным сроком службы. В обновленной армии не было тактических единиц крупнее батальона. Отсутствовали подготовленные резервы и единообразие вооружения. Командиры расхищали солдатское жалованье. Многие офицеры не имели специального образования и профессионального опыта.


Японская армия комплектовалась по призыву. Имела подготовленных резервистов, четкую структуру до дивизионного звена и квалифицированных командиров всех уровней. Ее численность к началу конфликта составляла 170 тыс. человек и могла быть удвоена при потребности. Бойцы поголовно вооружались магазинной винтовкой Мурата 22 национального производства.

ЯПОНО-КИТАЙСКАЯ ВОЙНА 1894–1895 ГГ.

Винтовка была слишком мощной для субтильных стрелков, но, безусловно, превосходила разномастное вооружение китайцев. Японская артиллерия не блистала материальной частью, но могла применяться в соответствии с современными принципами.

Сравнение флотов стараниями Ли Хунчжана выглядело не столь удручающе. Бэйянский флот включал 2 первоклассных броненосца, не имевших японских аналогов, броненосец береговой стороны, 5 крейсеров 2-го ранга, напоминавших мореходные канонерские лодки морских держав и 5 крейсеров 3-го ранга, являвшихся, по сути, канонерками. Торпедные силы состояли из 12 миноносцев. Дополняли эскадру 15–20 вспомогательных судов разных классов. Флот имел укрепленные базы в Люйшуне и Вейхайвее, закрывавшие доступ в Печилийский залив. Командовал соединением выдвигенец Ли, адмирал Дин Жучан, специального образования не имевший, но участвовавший в программе «самоусиления». Личный состав комплектовался наемными матросами, обретавшими опыт в процессе долгой службы. Флотские офицеры зачастую подбিরались в других родах войск и

Кобаяси Киётика. Битва при Ялу ▼




Японский бронепалубный крейсер ▲
«Нанива»

постепенно приобретали квалификацию.

Японский флот находился на старте эволюции. Его линейные силы состояли из единственного старого казематного броненосца, уступавшего китайцам. Два старинных броненосных корвета, включенные в состав главных сил, положения дел не меняли. Ядро китайского флота было явно сильнее. Зато крейсерская компонента японцев состояла из современных кораблей. Три бронепалубных крейсера в порядке эксперимента несли кроме стандартных орудий по очень мощной пушке. Пара крейсеров относилась к модному эльсвикскому типу. Еще 3 крейсера сдела-



Адмирал Дин Жучан ▲



Японо-китайская война 1894–1895 гг.



ли бы честь флоту первоклассных морских держав. Миноносцев имелось свыше 25 единиц. Эскадру подкрепляли множество вспомогательных кораблей и суда национального торгового флота. Соединением командовал адмирал Ито Сукэюки при младшем флагмане Цубои Козо, оба профессионалы. Уровень подготовки экипажей превосходил китайский, но с меньшим, чем в армии, разрывом. Заложив национальную традицию, японцы начали войну без объявления таковой. Летучий

крейсерский отряд адмирала Цубои 25 июля 1894 г. под надуманным предлогом атаковал эскорт китайского конвоя, шедшего в Корею. Один китайский крейсер бежал, другой погиб. Позже японский крейсер «Нанива» остановил английский пароход «Коушинг», зафрахтованный китайцами, и потребовал его сдачи. Получив отказ, японцы потопили судно, подобрали европейцев из экипажа, а китайских солдат, оказавшихся в море, обстреляли и предоставили собственной судьбе. В обычных

обстоятельствах за пиратское нападение на британское судно виновных ждало неизбежное возмездие от «Владычицы морей». Но японская акция осталась без последствий. Войну Япония объявила лишь 1 августа 1894 г. Тем временем в Корею собранные в кулак у Сеула японские войска действовали против разобщенных китайских сил, дислоцированных в зонах, где велись действия против корейских повстанцев. Китайская группировка начала отход в район Пхеньяна. Бои шли с переменным

Японо-китайская война 1894–1895 гг.

успехом. Стороны нуждались в подкреплениях. Оптимальным, а для японцев — единственным способом их доставки, являлся морской транзит.

Бэйянский флот бездействовал, позволив японцам наладить маршрут к берегам Кореи. Китайские резервы, двигавшиеся по суше, запаздывали. Сосредоточив в Корее до 70 тыс. человек, японцы 15 сентября 1894 г. атаковали и разгромили китайскую группировку у Пхеньяна. Китайцы отошли к пограничной реке Ялу. Спасая положение, Ли Хунчжан приказал флоту срочно доставить морем подкрепления войскам на рубеже Ялу. Дин Жучан во главе Бэйянского флота выполнил задачу 17 сентября. Контингент численностью 11 000 чел., составленный из гарнизонов морских баз, прибыл на место. Но возвращающийся флот встретил основные силы ВМС Японии.

Завязалось генеральное сражение войны — «Морская битва в устье Ялу». Обнаружив противника в 10 утра, Дин Жучан во главе 12 вымпелов основных классов построил эскадру строем флота и двинулся на противника. В центре

ордера двигались мощнейшие броненосцы — «Чженьюань» и «Диньюань». На флангах строились крейсера. Удержать строй китайцы не смогли и начали бой в хаотичном порядке, что, впрочем, не опровергло замысла Дина превратить бой в серию поединков.

Японцы, разбитые на два отряда, напротив, стремились сохранять строй и поражать противника концентрированным огнем корабельных группировок. Быстроходный «летучий отряд» из 4 бронепалубных крейсеров адмирала Цубои шел в авангарде. Далее следовал адмирал Ито и 8 кораблей главных сил. После полудня стороны открыли огонь. Японцы в правильном строю огибали китайский ордер, используя преимущество в скорости. Китайцы, сбившись в кучу, отстреливались. Японский метод оказался удачнее. Им удалось рассеять фланговые силы противника и потопить 4 китайских крейсера. Затем, вся мощь японского огня два с половиной часа сосредоточивалась на броненосцах Дина. Однако нанести им фатальных повреждений не удалось, в 17–30 бой прекратился.

Уцелевшие китайские корабли двинулись в Люйшунь, где имелась ремонтная база. Японцы, сохранившие все корабли и потерявшие 300 моряков убитыми, заявили о своей победе. Китайцы, потерявшие 4 крейсера и 800 человек, сделали обратный вывод, поскольку сумели доставить войска на Ялу. Очевидно, японская версия была ближе к истине, тем паче, по итогам боя было захвачено морское господство. В дальнейшем японский флот свободно оперировал в акватории Желтого моря.

Оценив перспективы, японцы решили ускорить ход кампании. Пока 1 армия, борясь с бездорожьем, топталась на рубеже Ялу, вновь сформированную вторую японцы морем доставили и 14 октября 1894 г. высадили на побережье Ляодунского полуострова. Занятый ремонтом китайский флот маневру противника не препятствовал. В новой обстановке китайская армия начала отход к Ляояну.

Японцы силами 2-й армии совершили бросок на юг и атаковали Люйшунькоу. Гарнизон крепости был ослаблен. Флот, исправив основные важнейшие

Ёсай Нобукадзу. Захват Люйшунькоу японскими войсками. 1894 ▼

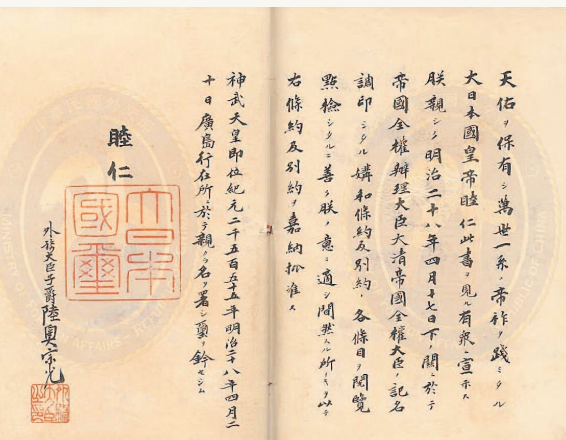


повреждения, ушел в Вейхайвей. После недолгого сопротивления крепость 22 ноября 1894 г. пала. Японцы овладели удобным опорным пунктом для дальнейших действий флота. В январе 1895 г. 3-я японская армия под охраной кораблей Ито пересекла Желтое море и 19 января 1895 г. высадилась на Шаньдунском полуострове вблизи от Вейхайвея. Японцы штурмом овладели прибрежными фортами. Не закончивший ремонт Бэйянский флот бездействовал и оказался в блокаде с моря и суши. Дин Жучан 14 февраля 1895 г. санкционировал капитуляцию. Бэйянский флот перестал существовать, обогатив противника трофеями.

В Маньчжурии китайские дела обстояли не лучше. К марту 1895 г. японская армия заняла плацдарм, позволяющий 1-й армии двинуться на Пекин. Цинское



Нагачи Хидета. ▲ Подписание мирного договора в Симоносеки



◀ Китайско-японский договор, подписанный в Симоносеки

правительство начало переговоры с врагом. Японцы тянули время, стремясь извлечь максимум выгод из беспомощности противника. Наконец 15 марта 1895 г. китайский уполномоченный Ли Хуанчжан отправился в Японию. На время переговоров объявили о прекращении огня, но японская сторона 23 марта захватила остров Тайвань. Опасаясь дальнейших акций, китайская делегация торопилась заключить мир на любых условиях. Японская сторона, в свою очередь, пере-

говору затягивала и выдвигала не вполне уместные требования. В итоге крайне тягостный для Китая договор был подписан 17 апреля 1895 г. в японском городе Симоносеки.

Китай признавал независимость Кореи, передавал Японии Тайвань и Пескадорские остров, а также Ляодунский полуостров и Южную Маньчжурию. Япония получала преференции в торговле с Китаем и контрибуцию в размере 200 млн лян (1 лян ≈ 37 гр. серебра).

Япония праздновала рождение империи, но ее триумф настроил других субъектов международных отношений. Россия, Франция и Германия, препятствуя японскому доминированию в Китае, сосредоточили силы в регионе. Объединенными усилиями державы принудили японцев отказаться от Ляодуна. Китаю был предоставлен чрезвычайный заем для выплаты контрибуций. Тем не менее, ход и исход японо-китайской войны заложили фундамент динамичного развития Японской империи. Китайские попытки «самоусиления», напротив, временно пресеклись, Поднебесная превратилась в объект грабежа.