

АТЛАС МИРА

МАКСИМАЛЬНО ПОДРОБНАЯ ИНФОРМАЦИЯ

Издание 15-е,
исправленное и дополненное

Издательство АСТ
Дизайн. Информация. Картография
Москва

СОДЕРЖАНИЕ

Условные обозначения и сокращения	2	АФРИКА	60
Физическая карта мира	4		
Политическая карта мира	6	АМЕРИКА	
		Северная Америка	76
ЕВРОПА		Южная Америка	86
Зарубежная Европа	8		
РОССИЙСКАЯ ФЕДЕРАЦИЯ	30	АВСТРАЛИЯ И ОКЕАНИЯ	92
АЗИЯ		АРКТИКА, АНТАРКТИКА	95
Зарубежная Азия	40		

УДК 912(100)
ББК 26.89(0)я6
А92

Зав. редакцией: Ю.В. Данник
Руководители проекта: А.Н. Бушнев, А.П. Притворов
Автор текстов и составитель: М.В. Юрьева
Ответственный редактор: И.С. Ушакова
Дизайн и разработка макета: Б. Аразян, А. Игитхянян
Руководитель картографических работ Г.В. Борисова
Картографы: О.В. Алексеева, О.В. Калинина,
О.А. Смагина, С.П. Павловская, И.С. Ушакова
Верстка С.П. Павловской

Общероссийский классификатор продукции
ОК-034-2014 (КПЕС 2008): 58.11.15 — атласы печатные



Подписано в печать 01.10.2020 г.
Формат 60x84/8. Бумага мелованная. Печать офсетная. Усл. печ. л. 11,2
Черн. : Тираж 2000 экз. Заказ №
Бел. : Тираж 2000 экз. Заказ №

ООО «Издательство АСТ»
129085, г. Москва, Звездный бульвар, д. 21, стр. 1, ком. 705, пом. I, 7 этаж
Картографическая лицензия № 77-00444Ф от 13.02.2015 г.

ИПЦ «Дизайн. Информация. Картография»
111123, г. Москва, шоссе Энтузиастов, д. 21

ISBN 978-5-17-134721-5 (ООО «Издательство АСТ») (Черн.)
ISBN 978-5-17-134720-8 (ООО «Издательство АСТ») (Бел.)
ISBN 978-5-287-00443-9 (ИПЦ «Дизайн. Информация. Картография»)

© Роскартография, 2006
© ИПЦ «Дизайн. Информация. Картография»
© Обновление картографической основы,
тематическое содержание, дизайн.
ООО «Издательство АСТ», 2020

УСЛОВНЫЕ ОБОЗНАЧЕНИЯ

НАСЕЛЕННЫЕ ПУНКТЫ

	на картах мира
Шанхай	более 5 000 000 жителей
Мешхед	от 2 500 000 до 5 000 000 жителей
Барселона	от 1 000 000 до 2 500 000 жителей
Валенсия	от 100 000 до 1 000 000 жителей
<i>Алькаракс</i>	менее 100 000 жителей
ПАРИЖ	столицы государств
<i>Сарагоса</i>	центры административных единиц государств
ГИБРАЛТАР	центры зависимых территорий и территорий с особым статусом
	на картах Российской Федерации
Казань	более 1 000 000 жителей
Тольятти	от 500 000 до 1 000 000 жителей
Энгельс	от 100 000 до 500 000 жителей
Торжок	от 50 000 до 100 000 жителей
<i>Тотьма</i>	от 10 000 до 50 000 жителей
<i>Кадников</i>	менее 10 000 жителей
МОСКВА	столицы государств
	столицы и центры субъектов Российской Федерации

ГРАНИЦЫ

	государственные
	полярных владений Российской Федерации
	административных единиц государств
	демаркационная линия между Индией и Пакистаном в Кашмире, между КНДР и Республикой Корея

ПУТИ СООБЩЕНИЯ

	Железные дороги
	Автомобильные дороги
	Морские железнодорожные паромы
	Морские порты
	Международные аэропорты

ГИДРОГРАФИЯ И РЕЛЬЕФ

	Реки и озера
	Реки и озера пересыхающие
	Озера соленые
	Сухие русла рек (вади)
	Каналы судоходные
	Болота, солончаки
	Отметки высот и урезов воды над уровнем моря в метрах
	Отметки глубин в метрах
	Действующие вулканы
	Перевалы

ПРОЧИЕ ОБЪЕКТЫ

	Пески
	Коралловые рифы
	Названия орографических объектов и географических областей
	Названия исторических областей
ФРАНЦИЯ	названия государств
БАВАРИЯ	названия административных единиц государств
Западная Сахара	названия зависимых территорий и территорий с особым статусом

СПИСОК СОКРАЩЕНИЙ В ТЕКСТЕ

барр. — баррель
В — восток
ВВП — валовой внутренний продукт
взросл. — взрослый
вост. — восточный
вулк. — вулкан
г. — гора
гос-во — государство
гр. — группа
до н.э. — до нашей эры
(н.э. — нашей эры)
З — запад
законодат. — законодательная
зап. — западный
исполнит. — исполнительная
кв. — квадратный
км — километр

кол-во — количество
коэф. — коэффициент
куб. — кубический
л — литр
мес. — месяц
млн — миллион
млрд — миллиард
н.э. — нефтяной эквивалент
об-во — общество
о. — остров
о-ва — острова
п-в — полуостров
п-ва — полуострова
пр-во — производство
пром-ть — промышленность
промышл. — промышленный
р-ны — районы

С — север
с/х — сельское хозяйство
сев. — северный
сер. — середина
ср. — средний
ср. Т — средняя температура
среднегод. — среднегодовой
сут. — сутки
т — тонна
тыс. — тысяча
хоз-во — хозяйство
хр. — хребет
чел. — человек
Ю — юг
юж. — южный
\$ — доллар

ЕС — Европейский союз (European Union, EU)

МВФ — Международный валютный фонд (International Monetary Fund, IMF)

НАТО — Организация Североатлантического договора (North Atlantic Treaty Organization, NATO)

ОАГ — Организация американских государств (Organization of American States, OAS)

ОАЕ — Организация африканского единства (Organization of African Unity, OAU)

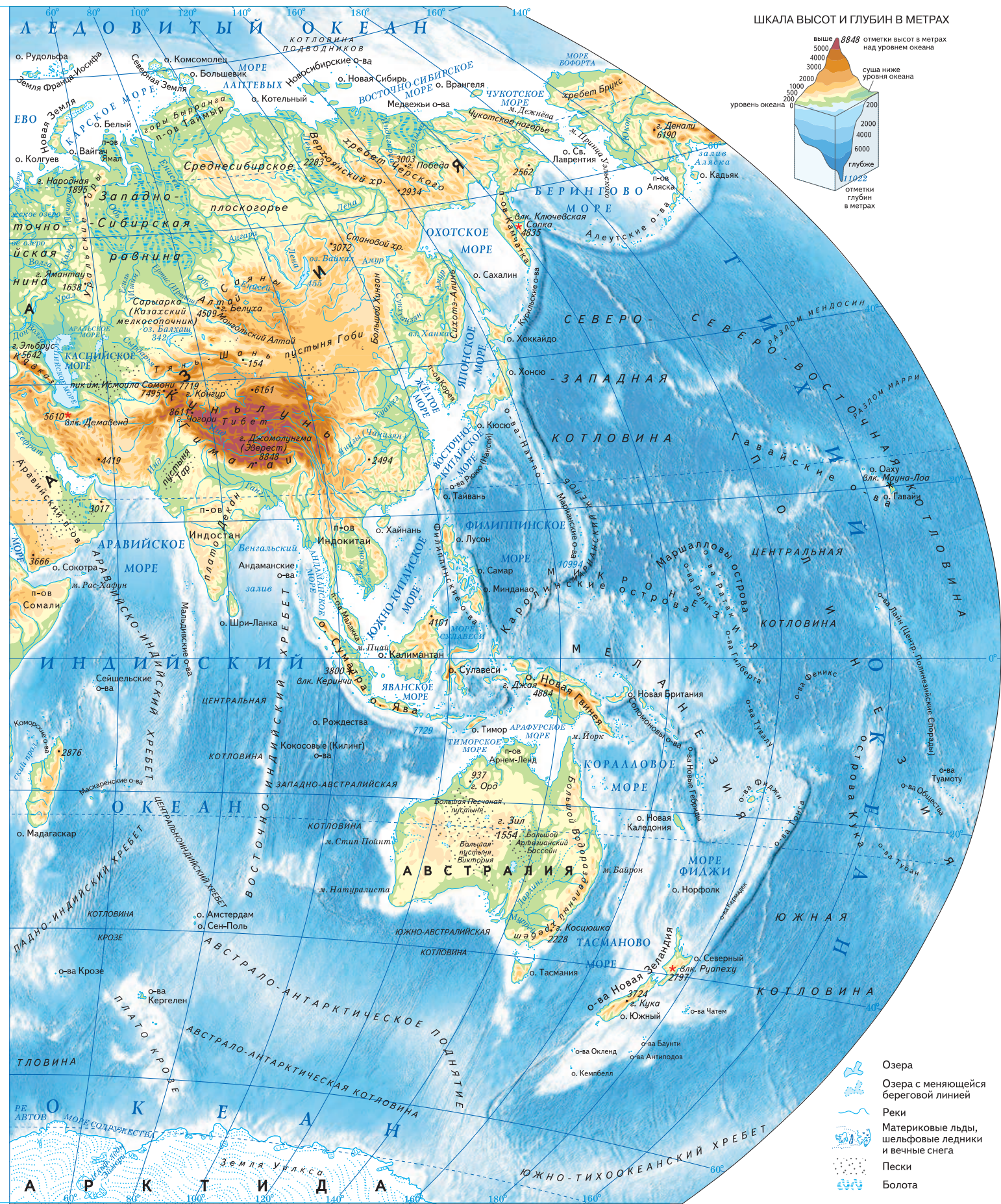
ООН — Организация Объединенных Наций (United Nations Organization, UNO)

СЕ — Совет Европы (Council of Europe, CE)

СНГ — Содружество Независимых Государств

ФИЗИЧЕСКАЯ КАРТА МИРА





Масштаб 1:80 000 000 (в 1 см 800 км)

ПОЛИТИЧЕСКАЯ КАРТА МИРА

УСЛОВНЫЕ ОБОЗНАЧЕНИЯ

НАСЕЛЕННЫЕ ПУНКТЫ

- Москва Столицы государств
- Гибралтар Центры зависимых территорий и территорий с особым статусом
- Омск Прочие населенные пункты

ГОСУДАРСТВА И ТЕРРИТОРИИ

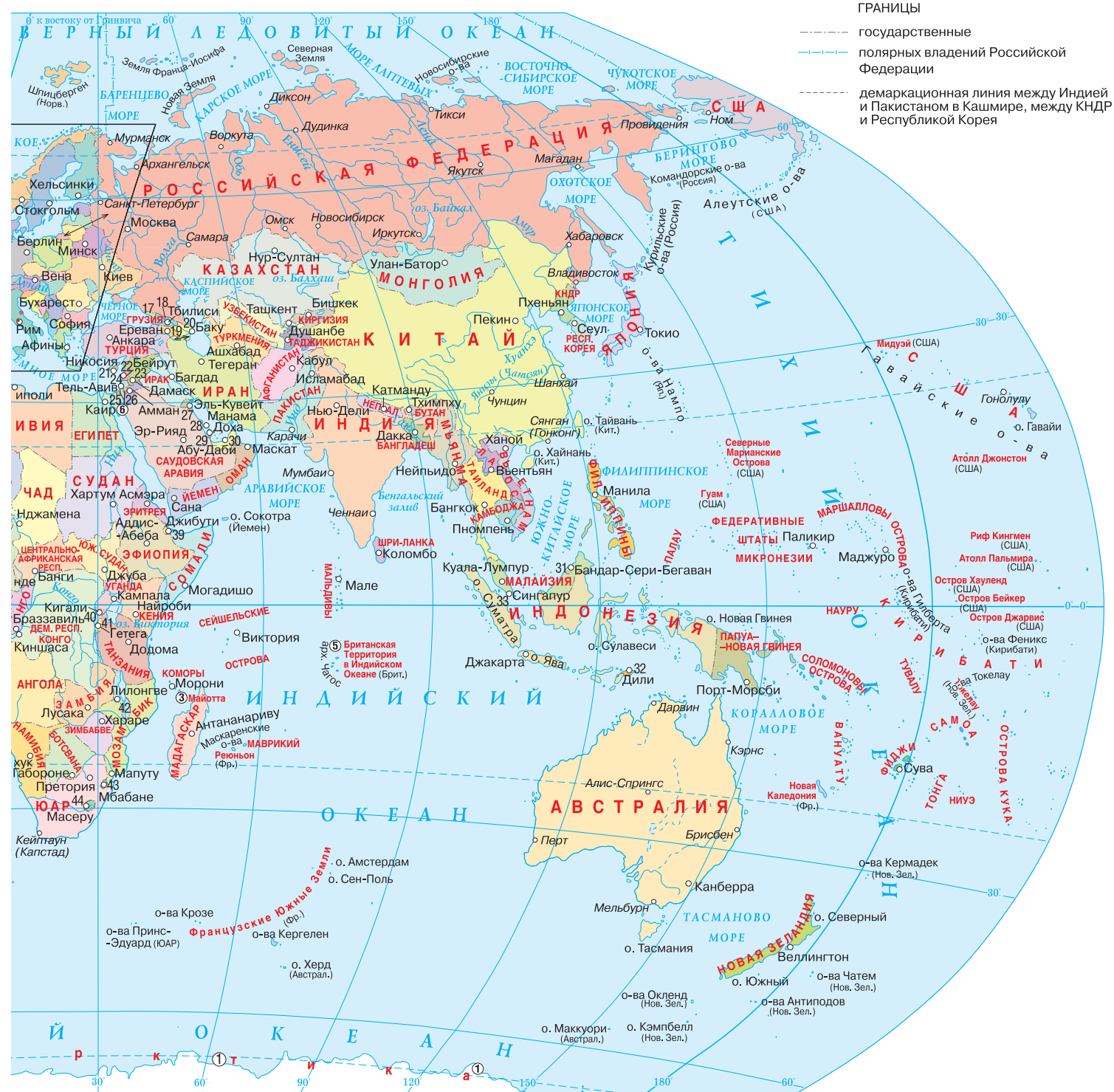
- ФРАНЦИЯ** Государства
- Зап. Сахара** Зависимые территории и территории с особым статусом
- (Брит.) Государственная принадлежность зависимых территорий и островов
- Границы государств



Цифрами на карте обозначены

- | ЕВРОПА | АМЕРИКА | АЗИЯ |
|------------------------|-----------------------------|-----------------|
| 1 Люксембург | 11 Белиз | 17 Абхазия |
| 2 Андорра | 12 Доминиканская Республика | 18 Южная Осетия |
| 3 Монако | 13 Сент-Китс и Невис | 19 Армения |
| 4 Лихтенштейн | 14 Антигуа и Барбуда | 20 Азербайджан |
| 5 Сан-Марино | 15 Доминика | 21 Кипр |
| 6 Ватикан | 16 Сент-Винсент и Гренадины | 22 Ливан |
| 7 Босния и Герцеговина | | 23 Сирия |
| 8 Черногория | | 24 Израиль |
| 9 Албания | | 25 Палестина |
| 10 Северная Македония | | |

Масштаб 1:40 000 000 (в 1 см 400 км)



государства:

АФРИКА

26	Иордания	34	Гамбия
27	Кувейт	35	Гвинея-Бисау
28	Бахрейн	36	Сьерра-Леоне
29	Катар	37	Сан-Томе и Принсипи
30	ОАЭ	38	Экваториальная Гвинея
31	Бруней	39	Джибути
32	Восточный Тимор	40	Руанда
33	Сингапур	41	Бурунди
		42	Малави
		43	Эсватини
		44	Лесото

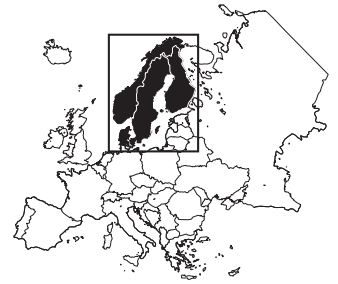
Примечания.

- Международно-правовой режим Антарктиды и других территорий, расположенных южнее 60° ю. ш., регулируется Договором об Антарктике от 1 декабря 1959 г.
 - Будущее Западной Сахары подлежит урегулированию согласно соответствующим решениям ООН.
 - Майотта фактически является территориальной единицей Франции. Генеральная Ассамблея ООН признает права Союза Коморских Островов на остров Майотта (Маоре).
 - Фолклендские (Мальвинские) Острова — спорная между Великобританией и Аргентиной территория, находится под административным управлением Великобритании.
 - Британская Территория в Индийском Океане создана вопреки решениям Генеральной Ассамблеи ООН.
 - Территории Палестины (Западный берег реки Иордан и сектор Газа) оккупированы Израилем в 1967 г. В настоящее время в рамках мирного урегулирования на Ближнем Востоке идет процесс формирования Государства Палестина.
- Политическое устройство мира отражено по состоянию на октябрь 2020 г.



ПРИРОДНЫЕ УСЛОВИЯ. Территория занимает Скандинавский п-ов, арх. Шпицберген, о-ва Медвежий, Ян-Майен. Значительную часть занимают Скандинавские горы (г. Галлахёпитген, 2 469 м, г. Кебнекайсе, 2 111 м). На Ю высокие плоскогорья (фельды) — Ютунхеймен, Темарк, Норланд и др., всхолмленные равнины. Побережье изрезано глубокими фьордами (Согне, Хардангер, Нур и др.). Климат на С субарктический, на Ю умеренный, переходный от морского к континентальному. Ср. Т января: 0–2° С, на Ю на фельдах от -12 до -14° С, июля — от 6 до 17° С.

На побережье и в горах выпадает до 2 000–3 000 мм осадков в год, на В и на равнинах — до 800 мм. Площадь покровных ледников до 5 000 км². Реки образуют озера и водопады. Главные реки: Гломма, Каликс-Эльв, Шеллефте-Эльв, Ули-Эльв, Луле-Эльв, Турне-Эльв. На севере сосново-еловые леса, на юге смешанные, широколиственные. В пределах Фенноскандии, на Аландских о-вах берега низменные, с бухтами и шхерами. Рельеф: преобладают холмисто-моренные равнины, возвышенности Суоменселья и Салпаусселья. На СЗ Скандинавского нагорья г. Халтиатунтури, 1 365 м. Климат умеренный, переходный от морского к континентальному. Ср. Т января от -3 до -14° С, июля от 14 до 17° С. Ср. количество осадков — до 400 на С, до 700 мм на ЮЗ. Густая речная сеть с порогами и водопадами. Лесотундра, таежные (76%) и смешанные леса. Дания расположена на п-ове Ютландия и на 406 о-вах (Вендсуссель-Ти, Шелланн, Фюн, Зеландия, Лоланд, Фальстер, Борнхольм). Рельеф: низменные равнины, главная водораздельная града (холм Индиг-Скововия, 173 м). Климат умеренный, морской с мягкой зимой, прохладным летом. Ср. Т января около 0° С, июля 15–16° С. Ср. количество осадков — 700 мм. Небольшие озера и реки (наиболее протяженная — р. Гудено). Буковые и дубовые рощи, посадки сосны, ели.



НОРВЕГИЯ КОРОЛЕВСТВО



Площадь 385,2 тыс. кв. км
Население 5 328 тыс. чел.
Столица Осло
Форма правления конституционная монархия
Административное деление 19 фюльде (губерний)
Денежная единица норвежская крона
Официальный язык норвежский
Религия лютеране — 72%

Государственное устройство. Глава государства — король. Законодательная власть: однопалатный парламент (Стортинг). Исполнительная власть — правительство, премьер-министр.

Население. Норвежцы (83%), саами, квенны, финны, шведы. Городское население — 81,9%; плотность населения (человек на км²) — 13,8; средний возраст — 39,3. Индекс уровня образования — 0,915. Индекс человеческого развития — 0,953.

Экономика. ВВП — 434,9 млрд \$. ВВП на душу населения — 73 776 \$. Структура занятости, %: с/х — 2,1, промышленность — 19,3, сфера услуг — 78,6. Инфляция потребительских цен — 1,8%. Затраты на здравоохранение (% от ВВП) — 10,5; образование — 7,6. Экспорт — 102,8 млрд \$. Импорт — 79,9 млрд \$.

Историческая справка. Эпоха викингов (VIII–XI). Объединение страны (конец IX–X). Отсоединение Исландии (1262–64). Датская провинция (1537). По Кильскому договору (1814) перешла к Швеции. Получила независимость (1905). Оккупация Германией (1940–45). Член ООН (1945), НАТО (1949).

ШВЕЦИЯ КОРОЛЕВСТВО



Площадь 447,4 тыс. кв. км
Население 10 172 тыс. чел.
Столица Стокгольм
Форма правления конституционная монархия
Административное деление 21 лен (округ)
Денежная единица шведская крона
Официальный язык шведский
Религия лютеране — 63%


Государственное устройство. Глава государства — король. Законодательная власть: однопалатный парламент (риксдаг). Исполнительная власть — правительство.

Население. Шведы (87%), финны (2,5%), саамы, выходцы из бывшей Югославии, датчане, норвежцы, греки и др. Городское население — 87,1%; плотность населения (человек на км²) — 22,7; средний возраст — 41,1. Индекс уровня образования — 0,904. Индекс человеческого развития — 0,933.

Экономика. ВВП — 551,1 млрд \$. ВВП на душу населения — 52 825 \$. Структура занятости, %: с/х — 2, промышленность — 12, сфера услуг — 86. Инфляция потребительских цен — 2,0%. Затраты на здравоохранение (% от ВВП) — 10,9; образование — 7,6. Экспорт — 169,3 млрд \$. Импорт — 222,4 млрд \$.

Историческая справка. Шведские викинги (кон. VIII — нач. XI). Завоевание Финляндии (XI — нач. XIV). Утрата владений в Прибалтике и Карелии (1721). Шведско-Норвежская уния (1813–1905). В Первой и Второй мировых войнах придерживалась нейтралитета. Член ЕС (1995). Член ООН (1946), Северного Совета (1952), СЕ (1995).

ФИНЛЯНДИЯ РЕСПУБЛИКА



Площадь 338,4 тыс. кв. км
Население 5 560 тыс. чел.
Столица Хельсинки
Форма правления президентско-парламентская республика
Административное деление 7 агентств регионального управления
Денежная единица евро
Официальные языки финский, шведский
Религия лютеране — 72%


Государственное устройство. Глава государства — президент. Законодательная власть: однопалатный парламент. Исполнительная власть — Государственный совет, премьер-министр.

Население. Финны (93%), шведы (6%), саамы. Городское население — 85,3%; плотность населения (человек на км²) — 16,4; средний возраст — 42,6. Индекс уровня образования — 0,905. Индекс человеческого развития — 0,920.

Экономика. ВВП — 275,3 млрд \$. ВВП на душу населения — 45 014 \$. Структура занятости, %: с/х — 4,5, промышленность — 24, сфера услуг — 71,5. Инфляция потребительских цен — 1,63%. Затраты на здравоохранение (% от ВВП) — 9,5; образование — 7,2. Экспорт — 65,5 млрд \$. Импорт — 53,5 млрд \$.

Историческая справка. Племена емь (хьяме), сумь (суоми) (I тыс. н.э.). Завоевание шведами (XII). Выборг и ЮЗ Карелии отошли к России (1721). Присоединение к России (1809). Автономия, принятие Декларации о независимости (1917). Советско-финляндская война (1939–40); часть Карельского перешейка и ЮЗ Карелии впереданы СССР. Член ООН (1945), ЕС.

ДАНИЯ КОРОЛЕВСТВО



Площадь 43,1 тыс. кв. км
Население 5 790 тыс. чел.
Столица Копенгаген
Форма правления конституционная монархия
Административное деление 5 регионов
Денежная единица датская крона
Официальный язык датский
Религия лютеране — 76%

Государственное устройство. Глава государства — королева. Законодательная власть: однопалатный парламент (фолькетинг). Исполнительная власть — правительство, премьер-министр.

Население. Датчане (87%). Городское население — 87,8%; плотность населения (человек на км²) — 134,3; средний возраст — 41,9. Индекс уровня образования — 0,920. Индекс человеческого развития — 0,929.

Экономика. ВВП — 350,9 млрд \$. ВВП на душу населения — 57 070 \$. Структура занятости (%): с/х — 2,4, промышленность — 18,3, сфера услуг — 79,3. Инфляция потребительских цен — 1,6%. Затраты на здравоохранение (% от ВВП) — 10,4; образование — 7,6. Экспорт — 113,2 млрд \$. Импорт — 82,3 млрд \$.

Историческая справка. Германские племена (до н.э.). Завоевание данами (V–VI). Образование датского королевства (X). В войнах со Швецией потеряло Сконе и Вост. Норвегию. Дания участвовала в наполеоновских войнах на стороне Франции. Датско-прусская войны (сер. XIX в.). Оккупация Германией (1940–45). Член ООН (1945), НАТО (1949), ЕС (1973).



Масштаб 1:8 500 000 (в 1 см 85 км)



ВЕЛИКОБРИТАНИЯ. ИСЛАНДИЯ. ИРЛАНДИЯ



ПРИРОДНЫЕ УСЛОВИЯ. О. Великобритания, о. Ирландия, о-ва Англии, Уайт, Нормандские, Оркнейские, Гебридские, Шетландские и др. расположены в приатлантическом секторе умеренного пояса Европы. Огромное влияние на природу оказывает море. Самые отдаленные пункты отстоят от него на 40–60 км, а в южной части — на 100–120 км. Береговая линия сильно расчленена, с заливами и бухтами, в С части с фьрдами. Рельеф: в Шотландии, Сев. Ирландии, Уэльсе и Сев. Англии средневысотные горы (г. Бен-Невис, 1343 м) и возвышенности с глубоко врезанными речными долинами. На ЮВ Англии плоские низменности с возвышенными плато и грядами. Климат океанический с неустойчивой погодой циклонального типа с сильными ветрами. Ср. Т января 3–7° С, июля 11–17° С. Количество осадков — от 600 до 3 000 мм (в горах). Густая сеть рек, полноводных в течение года (Северн, Темза, Уз, Тис, Тайн, Иден, Туид и др.). В горах много озер (Лох-Ней, Лох-Ломонд, Лох-Несс, глубина до 230 м.). Таежные и смешанные леса (сосна, дуб, береза), широколиственные (дуб, граб, ясень). Распространены лесные и парковые искусственные насаждения. В высокогорье — луга, верещатники, торфяники.

На о. Ирландия берега низкие с заливами и фьрдами. Рельеф образуют: низменная равнина, окруженная горами Керри (Каррантуила, 1 041 м), Уиклоу, Донегол, Антрим. Климат умеренный океанический с мягкой зимой, прохладным летом. Ср. Т января 5–8° С, июля 14–16° С. Количество осадков — от 700 до 1 500 мм. Густая речная сеть, главная река — Шаннон, много озер: Лох-Ри, Лох-Моек, Лох-Корриб. Преобладают зеленеющие луга круглый год, вересковые и торфяные пустоши, болота. Леса (дуб, ольха, береза) сохранились в горах.

На о. Исландия на СЗ, С и В скалистые берега расчленены многочисленными заливами и фьрдами, на Ю — песчаные, выровненные; преобладают вулканические плато (650–980 м), горные массивы. На острове много активных вулканов (Гекла, Лаки, Аскья и др.) и более 200 гейзеров. Вулкан Хваннадалсхнукюр — 2 119 м. Ледники занимают 11,4% территории (самый обширный ледник — Ватнйёкюдль). Много озер. Климат: субарктический морской, с мягкой сырой зимой и прохладным летом, благодаря Гольфстриму. Все лето длится «белые ночи». Ср. Т января –3...–15° С, июля — до 10° С. Количество осадков — от 1 000 до 4 000 мм (на ледниках). Среди растительности преобладают мхи и травы; деревья (березы) занимают 1% площади.

ВЕЛИКОБРИТАНИЯ
КОРОЛЕВСТВО

Площадь 243,8 тыс. кв. км
Население 66 921 тыс. чел.
Столица Лондон

Форма правления конституционная монархия (парламентарная)
Административное деление 4 исторических провинции (Англия, Шотландия, Уэльс, Северная Ирландия)
Денежная единица фунт стерлингов
Официальный язык английский
Религия христиане (в основном англичане и католики) — 60%

Государственное устройство. Глава государства — королева (король). Законодательная власть — двухпалатный парламент (палата общин и палата лордов). Исполнительная власть — совет министров во главе с премьер-министром.

Население. Англичане (80%), шотландцы (15%), уэльсцы (валлийцы), ирландцы, иммигранты из бывшей Британской империи (ок. 5%). Городское население — 83,1%; плотность населения (человек на км²) — 274,5; средний возраст — 40,5. Индекс уровня образования — 0,914. Индекс человеческого развития — 0,922.
Экономика. ВВП — 2828 млрд \$. ВВП на душу населения — 45 111 \$. Структура занятости, %: с/х — 1,3, промышленность — 15,2, сфера услуг — 83,5. Инфляция потребительских цен — 2,34%. Затраты на здравоохранение (% от ВВП) — 9,8; образование — 5,5. Протяженность сети автодорог — 397 039 км. Страна с высоким объемом промышленного производства — 535

млрд \$. Ведущие отрасли: машиностроение, металлообработка, черная и цветная металлургия, нефтеперерабатывающая, химическая, текстильная. Крупный экспортер промышленной продукции и капитала. Добыча нефти 47,5 млн т/год, газа — 43,0 млрд м³ в год. Мощный торговый флот (500 млн т грузов в год). Экспорт — 436,5 млрд \$. Импорт — 782,5 млрд \$.
Историческая справка. Походы в Британию Юдия Цезаря (55 — 54 гг. до н.э.). Распад на независимые кельтские области (V); завоевание англосаксами, принятие христианства (VII). Объединение в государство Англия (IX). Завоевание норманами (1066). Централизованная монархия (XII — XIII); покорение Ирландией (1649–51); присоединение Шотландии (1652). Буржуазная революция (1640 — 60). Восстания в Ирландии и Шотландии (1688 — 91). Англо-шотландская уния (1707) закрепила присоединение Шотландии к Англии. Возникновение (XVIII — XIX) Британской империи (Канада, Индия, Гонконг, Австралия, Новая Зеландия и др.). Англо-американская война (1812 — 14). Первая (1914 — 18) и Вторая (1939 — 45) мировые войны. Великобритания возглавляет Содружество наций, в которое входят почти все ее бывшие доминионы, колонии, и протектораты. Вступление Великобритания в Европейское экономическое сообщество (1973). Член ООН (1945), НАТО (1949), ЕС (1993), G7, G20, ОЭСР, ВТО, ОБСЕ.

ИРЛАНДИЯ
РЕСПУБЛИКА

Площадь 70,3 тыс. кв. км
Площадь 70,3 тыс. кв. км
Население 4 857 тыс. чел.

Столица Дублин
Форма правления парламентская республика
Адм. деление 26 графств
Денежная единица евро
Официальные языки ирландский и английский
Религия католики — 78%

Государственное устройство. Глава государства — президент. Законодательная власть — двухпалатный Национальный парламент. Исполнительная власть — правительство.

Население. Ирландцы (82%). Городское население — 63,2%; плотность населения (человек на км²) — 69,1; средний возраст — 37,1. Индекс уровня образования — 0,711. Индекс человеческого развития — 0,938.
Экономика. ВВП — 424,6 млрд \$. ВВП на душу населения — 59 336 \$. Структура занятости, %: с/х — 5, промышленность — 11, сфера услуг — 84. Затраты на здравоохранение (% от ВВП) — 7,4; образование — 3,8. Экспорт — 225,1 млрд \$. Импорт — 88,0 млрд \$.

Историческая справка. Кельтские племена (IV до н.э.). Вторжение норманов и англов (VIII). Присоединение к Англии (1541). Национально-освободительная война (1919 — 21). Статус доминиона (1921). Независимое государство Эйре (1937). Ирландская республика (1949). Член ЕС (1949), ООН (1955), ЕС (1973).

ИСЛАНДИЯ
РЕСПУБЛИКА

Площадь 103 тыс. кв. км
Население 348 тыс. чел.
Столица Рейкьявик

Форма правления парламентская республика
Адм. деление 8 регионов
Денежная единица исландская крона
Официальный язык исландский
Религия лютеране — 70%

Государственное устройство. Глава государства — президент. Законодательная власть — однопалатный парламент (альтинг). Исполнительная власть — правительство, премьер-министр.

Население. Исландцы (94%). Городское население — 87,9%; плотность населения (человек на км²) — 3,3; средний возраст — 36,7. Индекс уровня образования — 0,912. Индекс человеческого развития — 0,935.
Экономика. ВВП — 25,9 млрд \$. ВВП на душу населения — 63 788 \$. Структура занятости, %: с/х — 4,8, промышленность — 22,2, сфера услуг — 73. Инфляция потребительских цен — 2,6%. Экспорт — 4,6 млрд \$. Импорт — 3,7 млрд \$.

Историческая справка. С 1262–64 гг. подчинена Норвегии, с 1380 г. — Дании. Независимая республика (1944). Соглашение об обороне между Исландией и США (1951). Объявление о «безъядерной зоне» (1985). С середины XX в. обсуждается вопрос о границах рыболовной зоны на исландском шельфе. Член ООН (1946), НАТО (1949).